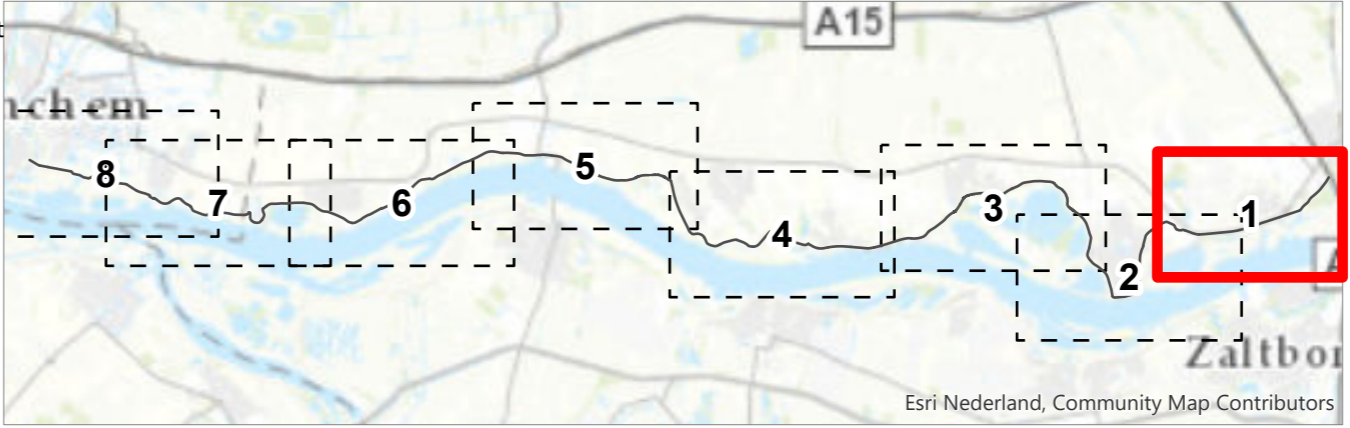




Esri Nederland, Community Map Contributors

- Scheidingslijnen
- Dijkvakken
- 📍 Vondstlocaties
- AMK terreinen**
 - ▨ Terrein van hoge archeologische waarde
 - ▨ Terrein van zeer hoge archeologische waarde, beschermd
- Archeologische verwachtingswaarden**
 - Archeologische waarde
 - Archeologische waarde, wettelijk beschermd monument
 - Zeer hoge archeologische verwachting
 - Hoge archeologische verwachting
 - Gematigde archeologische verwachting
 - Lage archeologische verwachting
 - Geen archeologische verwachting
 - Onbekende archeologische verwachting



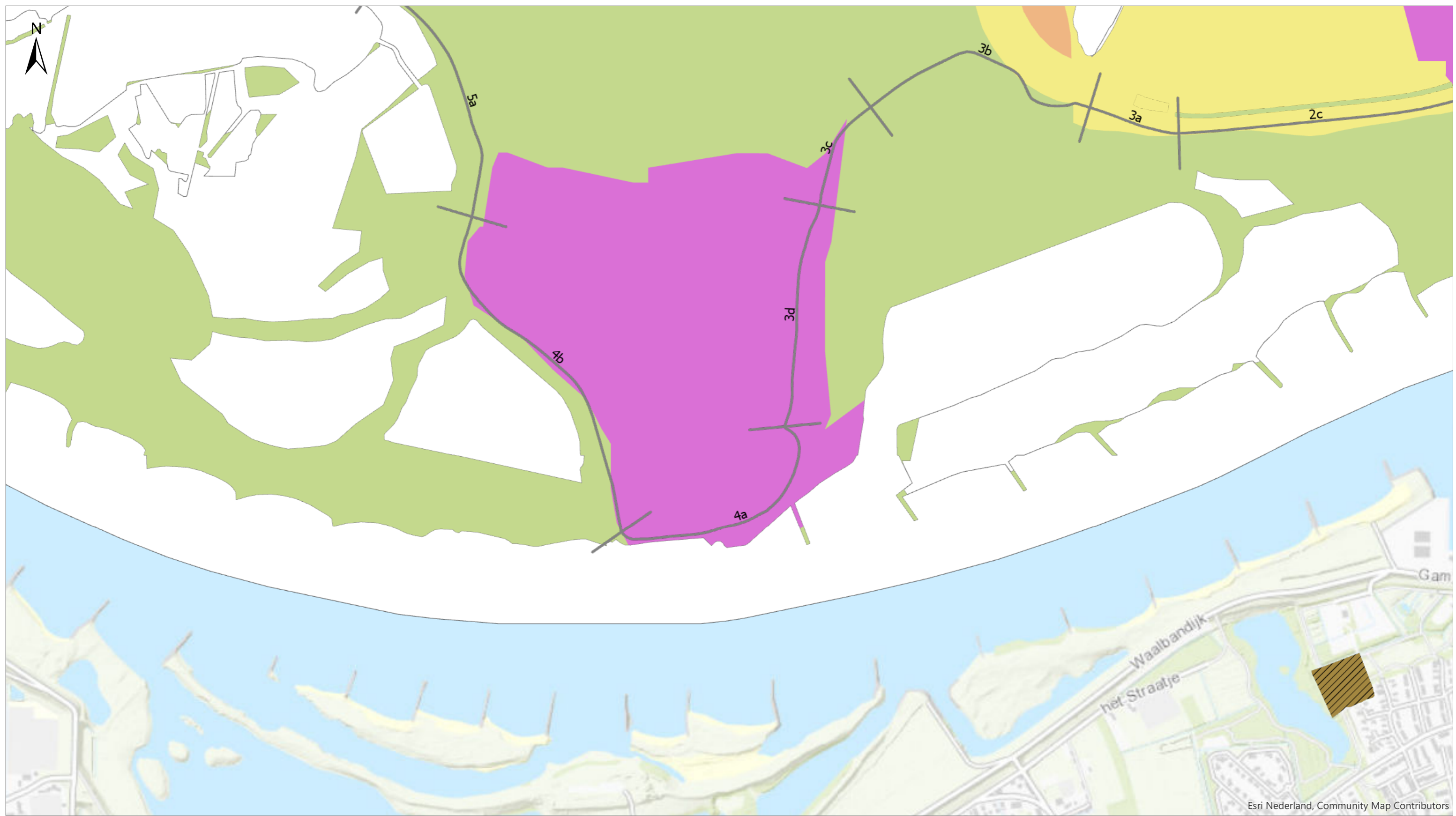
Esri Nederland, Community Map Contributors

Titel
Kaartbijlage 15 - Archeologische verwachtingswaarden na booronderzoek

Kaartblad	Datum	Schaal
1/8	2/27/2020	1:8,000

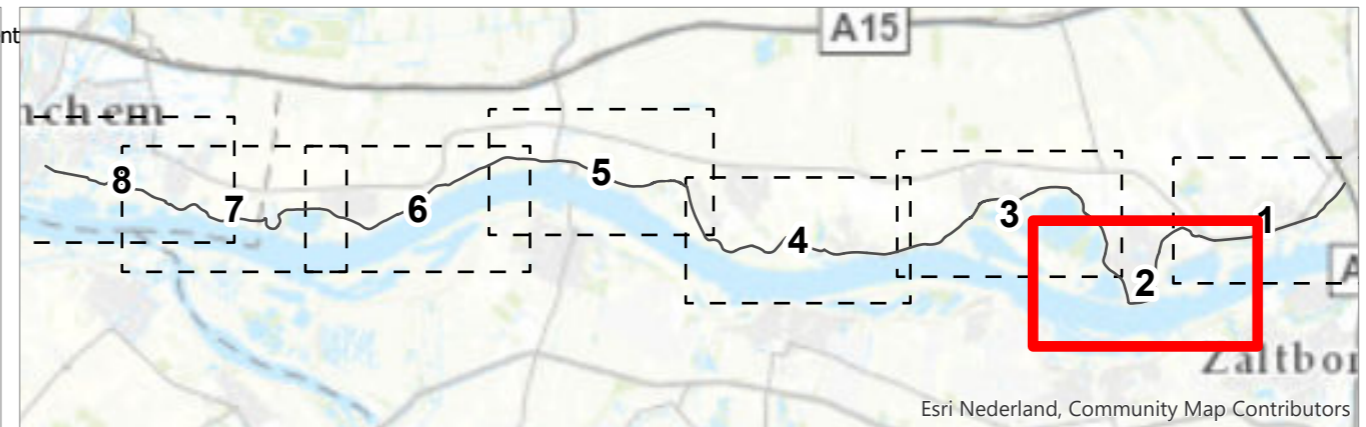


GraafReinaldalliantie



Esri Nederland, Community Map Contributors

- Scheidingslijnen
- Dijkvakken
- 📍 Vondstlocaties
- AMK terreinen**
 - Terrein van hoge archeologische waarde
 - Terrein van zeer hoge archeologische waarde, beschermd
- Archeologische verwachtingswaarden**
 - Archeologische waarde
 - Archeologische waarde, wettelijk beschermd monument
 - Zeer hoge archeologische verwachting
 - Hoge archeologische verwachting
 - Gematigde archeologische verwachting
 - Lage archeologische verwachting
 - Geen archeologische verwachting
 - Onbekende archeologische verwachting



Esri Nederland, Community Map Contributors

Titel
Kaartbijlage 15 - Archeologische verwachtingswaarden na booronderzoek

Kaartblad	Datum	Schaal
2/8	2/27/2020	1:8,000

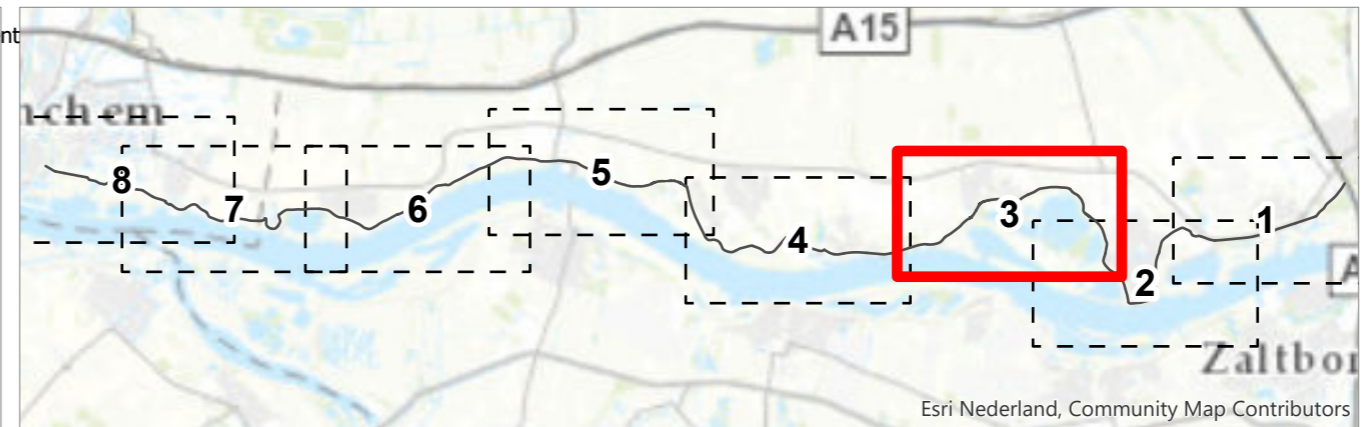


GraafReinaldalliantie



Esri Nederland, Community Map Contributors

- Scheidingslijnen
- Dijkvakken
- 📍 Vondstlocaties
- AMK terreinen**
 - Terrein van hoge archeologische waarde
 - Terrein van zeer hoge archeologische waarde, beschermd
- Archeologische verwachtingswaarden**
 - Archeologische waarde
 - Archeologische waarde, wettelijk beschermd monument
 - Zeer hoge archeologische verwachting
 - Hoge archeologische verwachting
 - Gematigde archeologische verwachting
 - Lage archeologische verwachting
 - Geen archeologische verwachting
 - Onbekende archeologische verwachting



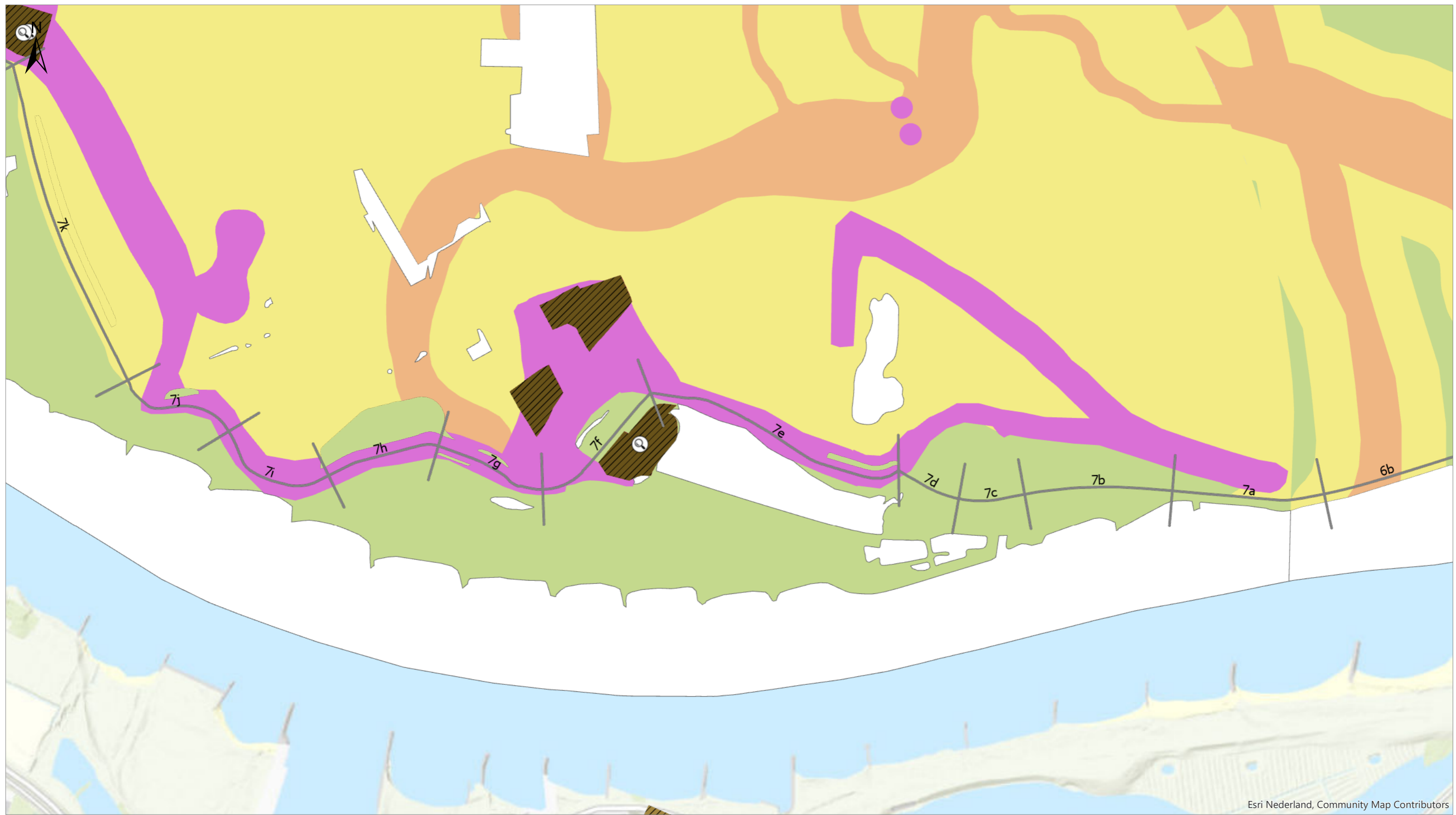
Esri Nederland, Community Map Contributors

Titel
Kaartbijlage 15 - Archeologische verwachtingswaarden na booronderzoek

Kaartblad 3/8	Datum 2/27/2020	Schaal 1:8,000
-------------------------	---------------------------	--------------------------

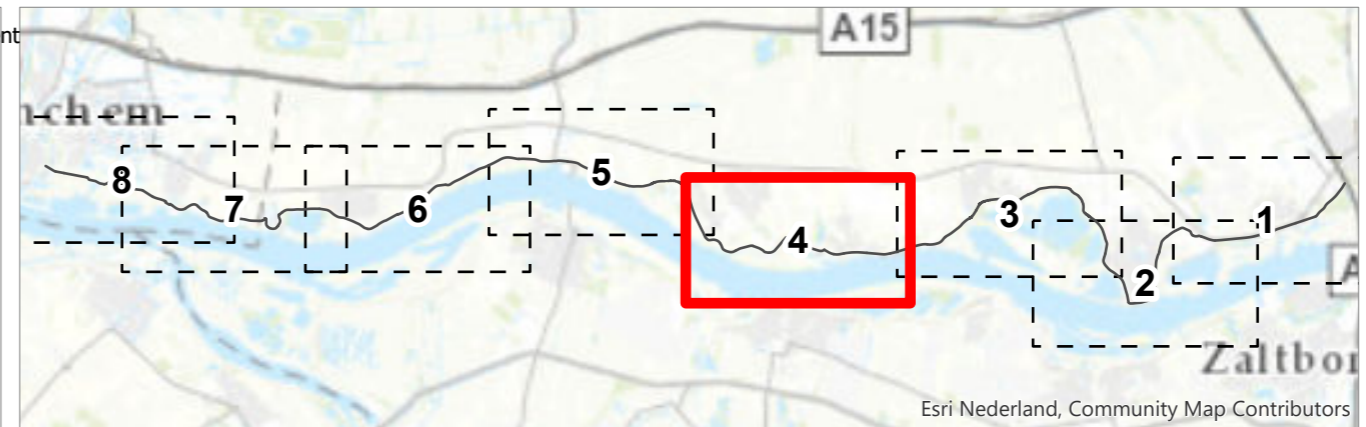


GraafReinaldalliantie



Esri Nederland, Community Map Contributors

- Scheidingslijnen
- Dijkvakken
- 📍 Vondstlocaties
- AMK terreinen**
- ▨ Terrein van hoge archeologische waarde
- ▨ Terrein van zeer hoge archeologische waarde, beschermd
- Archeologische verwachtingswaarden**
- Archeologische waarde
- Archeologische waarde, wettelijk beschermd monument
- Zeer hoge archeologische verwachting
- Hoge archeologische verwachting
- Gematigde archeologische verwachting
- Lage archeologische verwachting
- Geen archeologische verwachting
- Onbekende archeologische verwachting



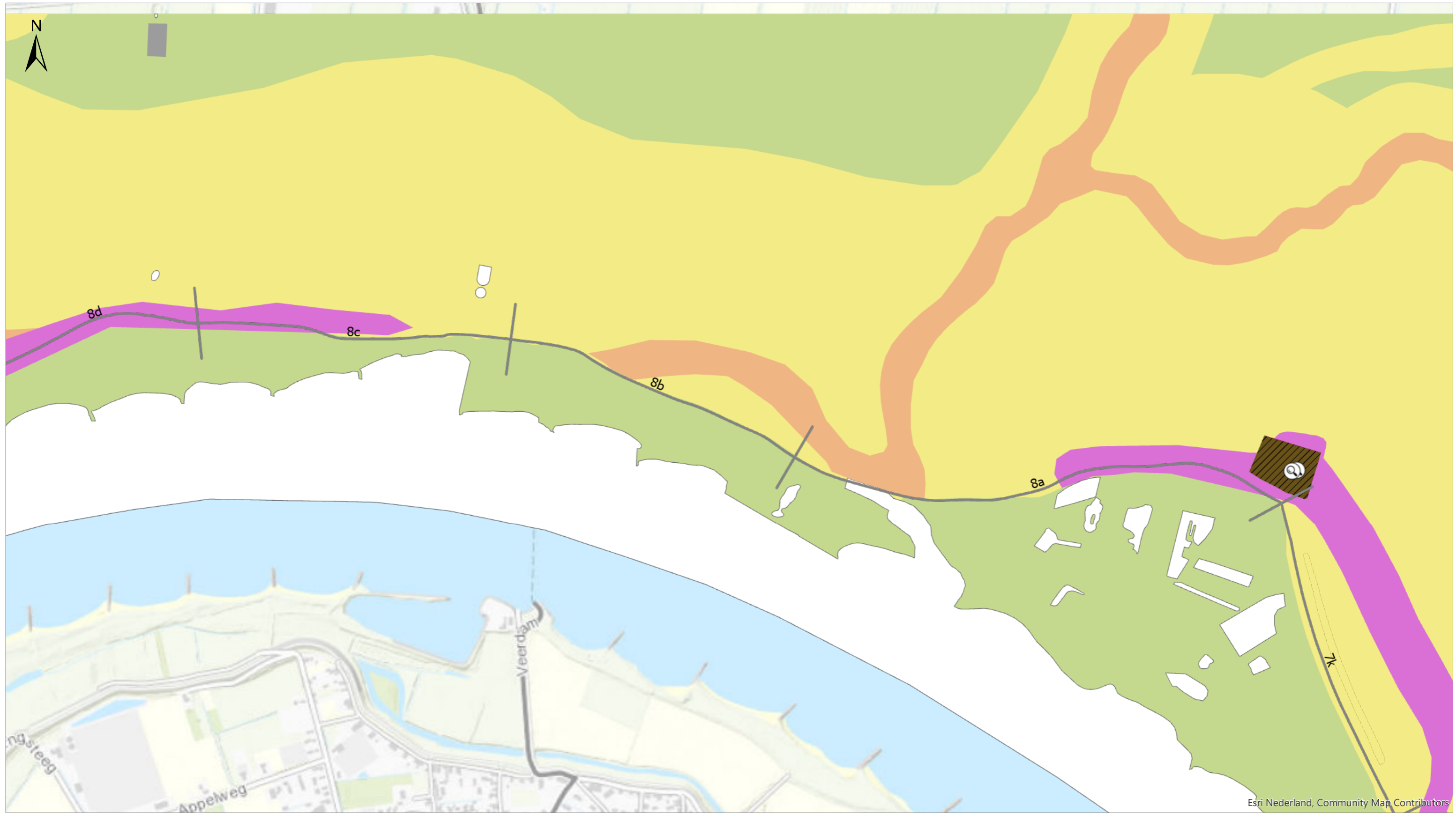
Esri Nederland, Community Map Contributors

Titel
Kaartbijlage 15 - Archeologische verwachtingswaarden na booronderzoek

Kaartblad 4/8	Datum 2/27/2020	Schaal 1:8,000
-------------------------	---------------------------	--------------------------

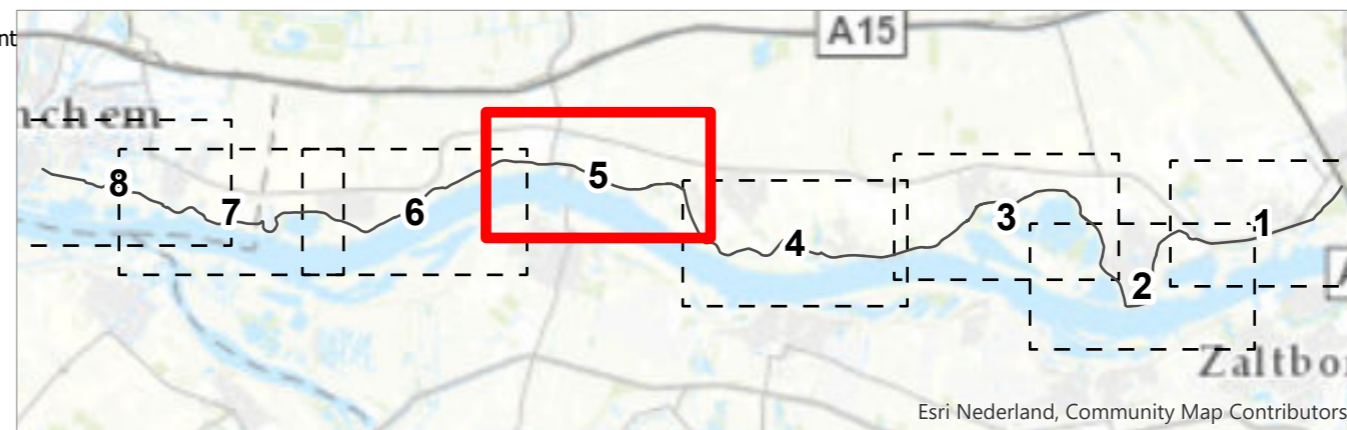


GraafReinaldalliantie



Esri Nederland, Community Map Contributors

- Scheidingslijnen
- Dijkvakken
- 📍 Vondstlocaties
- AMK terreinen**
- ▨ Terrein van hoge archeologische waarde
- ▨ Terrein van zeer hoge archeologische waarde, beschermd
- Archeologische verwachtingswaarden**
- Archeologische waarde
- Archeologische waarde, wettelijk beschermd monument
- Zeer hoge archeologische verwachting
- Hoge archeologische verwachting
- Gematigde archeologische verwachting
- Lage archeologische verwachting
- Geen archeologische verwachting
- Onbekende archeologische verwachting



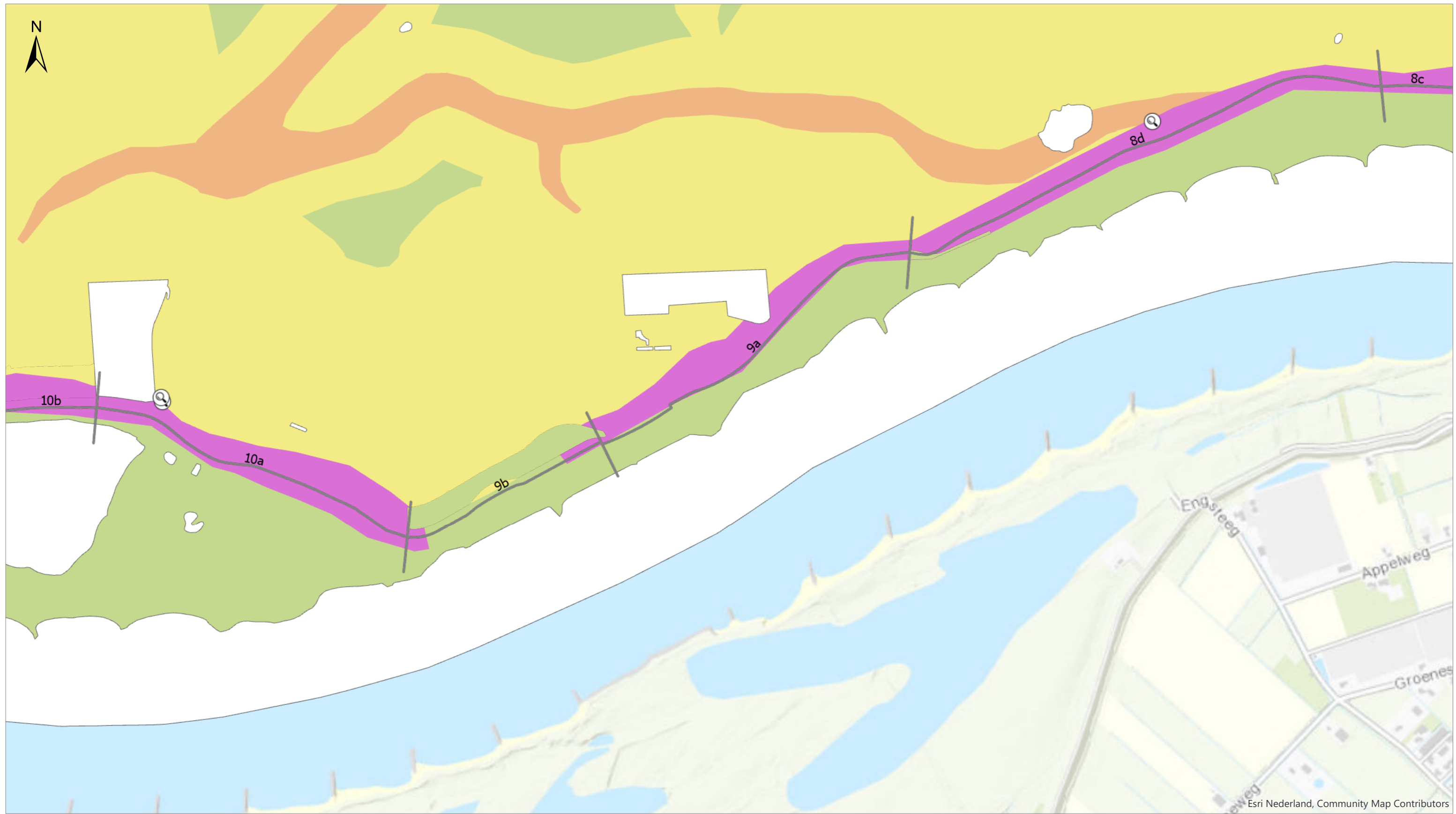
Esri Nederland, Community Map Contributors

Titel
Kaartbijlage 15 - Archeologische verwachtingswaarden na booronderzoek

Kaartblad 5/8 **Datum** 2/27/2020 **Schaal** 1:8,000

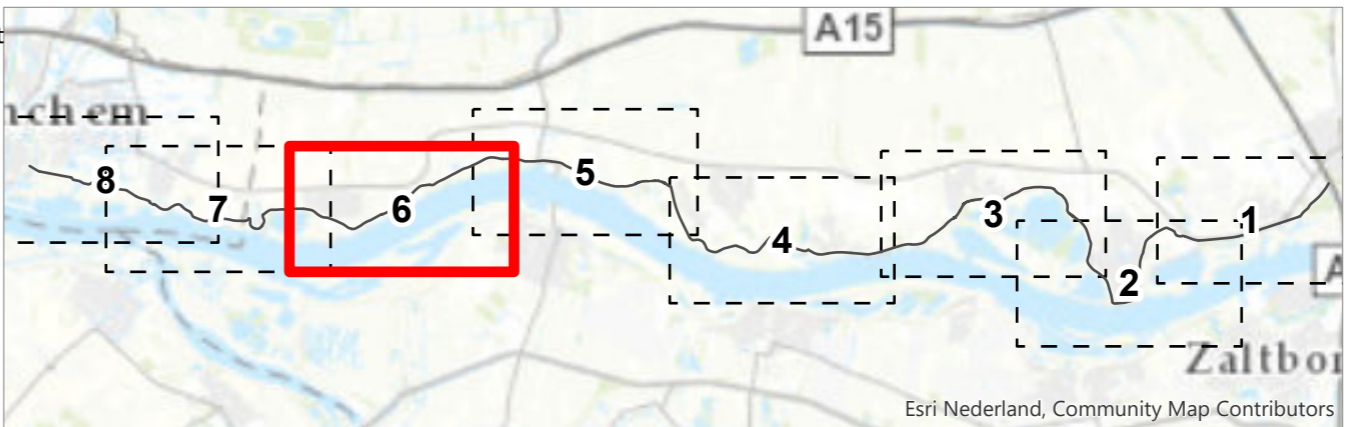


GraafReinaldalliantie



Esri Nederland, Community Map Contributors

— Scheidingslijnen	Archeologische waarde, wettelijk beschermd monument
— Dijkvakken	Zeer hoge archeologische verwachting
📍 Vondstlocaties	Hoge archeologische verwachting
AMK terreinen	Gematigde archeologische verwachting
▨ Terrein van hoge archeologische waarde	Lage archeologische verwachting
▨ Terrein van zeer hoge archeologische waarde, beschermd	Geen archeologische verwachting
Archeologische verwachtingswaarden	Onbekende archeologische verwachting
▨ Archeologische waarde	



Esri Nederland, Community Map Contributors

Titel
Kaartbijlage 15 - Archeologische verwachtingswaarden na booronderzoek

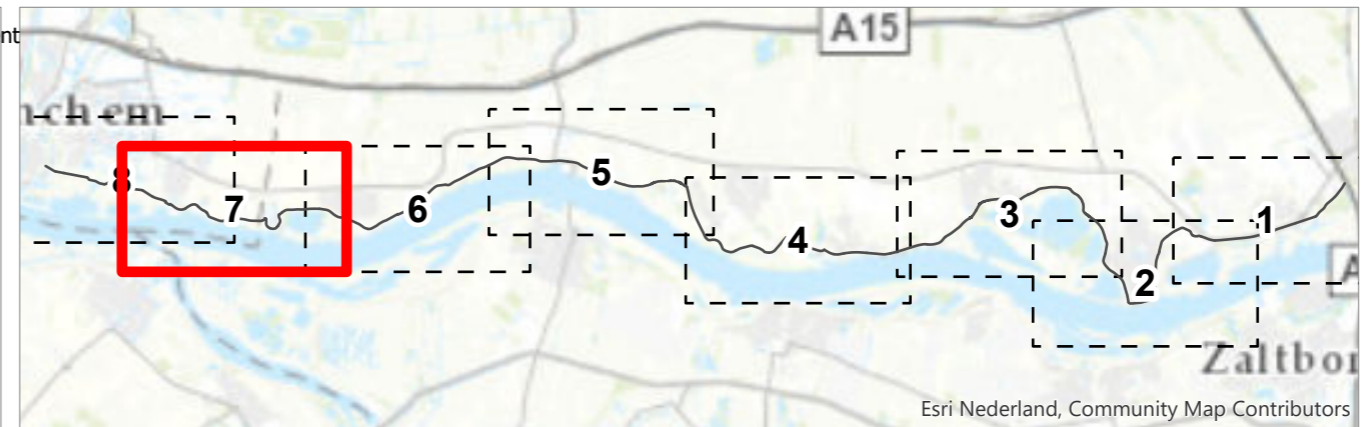
Kaartblad 6/8	Datum 2/27/2020	Schaal 1:8,000
-------------------------	---------------------------	--------------------------

GraafReinaldalliantie



Esri Nederland, Community Map Contributors

- Scheidingslijnen
- Dijkvakken
- 📍 Vondstlocaties
- AMK terreinen**
 - ▨ Terrein van hoge archeologische waarde
 - ▨ Terrein van zeer hoge archeologische waarde, beschermd
- Archeologische verwachtingswaarden**
 - Archeologische waarde
 - Archeologische waarde, wettelijk beschermd monument
 - Zeer hoge archeologische verwachting
 - Hoge archeologische verwachting
 - Gematigde archeologische verwachting
 - Lage archeologische verwachting
 - Geen archeologische verwachting
 - Onbekende archeologische verwachting



Esri Nederland, Community Map Contributors

Titel
Kaartbijlage 15 - Archeologische verwachtingswaarden na booronderzoek

Kaartblad	Datum	Schaal
7/8	2/27/2020	1:8,000

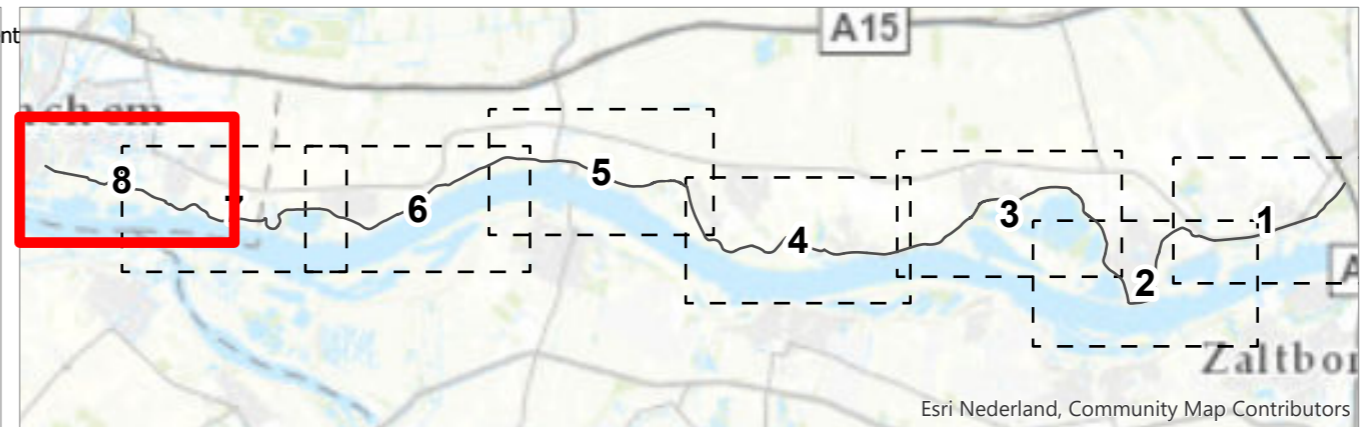


GraafReinaldalliantie



Esri Nederland, Community Map Contributors

- Scheidingslijnen
- Dijkvakken
- 📍 Vondstlocaties
- AMK terreinen**
 - ▨ Terrein van hoge archeologische waarde
 - ▨ Terrein van zeer hoge archeologische waarde, beschermd
- Archeologische verwachtingswaarden**
 - Archeologische waarde
 - Archeologische waarde, wettelijk beschermd monument
 - Zeer hoge archeologische verwachting
 - Hoge archeologische verwachting
 - Gematigde archeologische verwachting
 - Lage archeologische verwachting
 - Geen archeologische verwachting
 - Onbekende archeologische verwachting



Esri Nederland, Community Map Contributors

Titel
Kaartbijlage 15 - Archeologische verwachtingswaarden na booronderzoek

Kaartblad	Datum	Schaal
8/8	2/27/2020	1:8,000



GraafReinaldalliantie